

Схема расположения границ публичного сервитута
для эксплуатации объекта
ВЛ-10 кВ от оп №1-, р-н Оренбургский, Ленинский с/с, кад № 56:21:1301006:395



Схема расположения границ публичного сервитута
для эксплуатации объекта
ВЛ-10 кВ от оп №1-, р-н Оренбургский, Ленинский с/с, кад № 56:21:1301006:395



Схема расположения границ публичного сервитута
для эксплуатации объекта
ВЛ-10 кВ от оп №1-, р-н Оренбургский, Ленинский с/с, кад № 56:21:1301006:395



Схема расположения границ публичного сервитута
для эксплуатации объекта
ВЛ-10 кВ от оп №1-, р-н Оренбургский, Ленинский с/с, кад № 56:21:1301006:395



Сведения о местоположении границ объекта

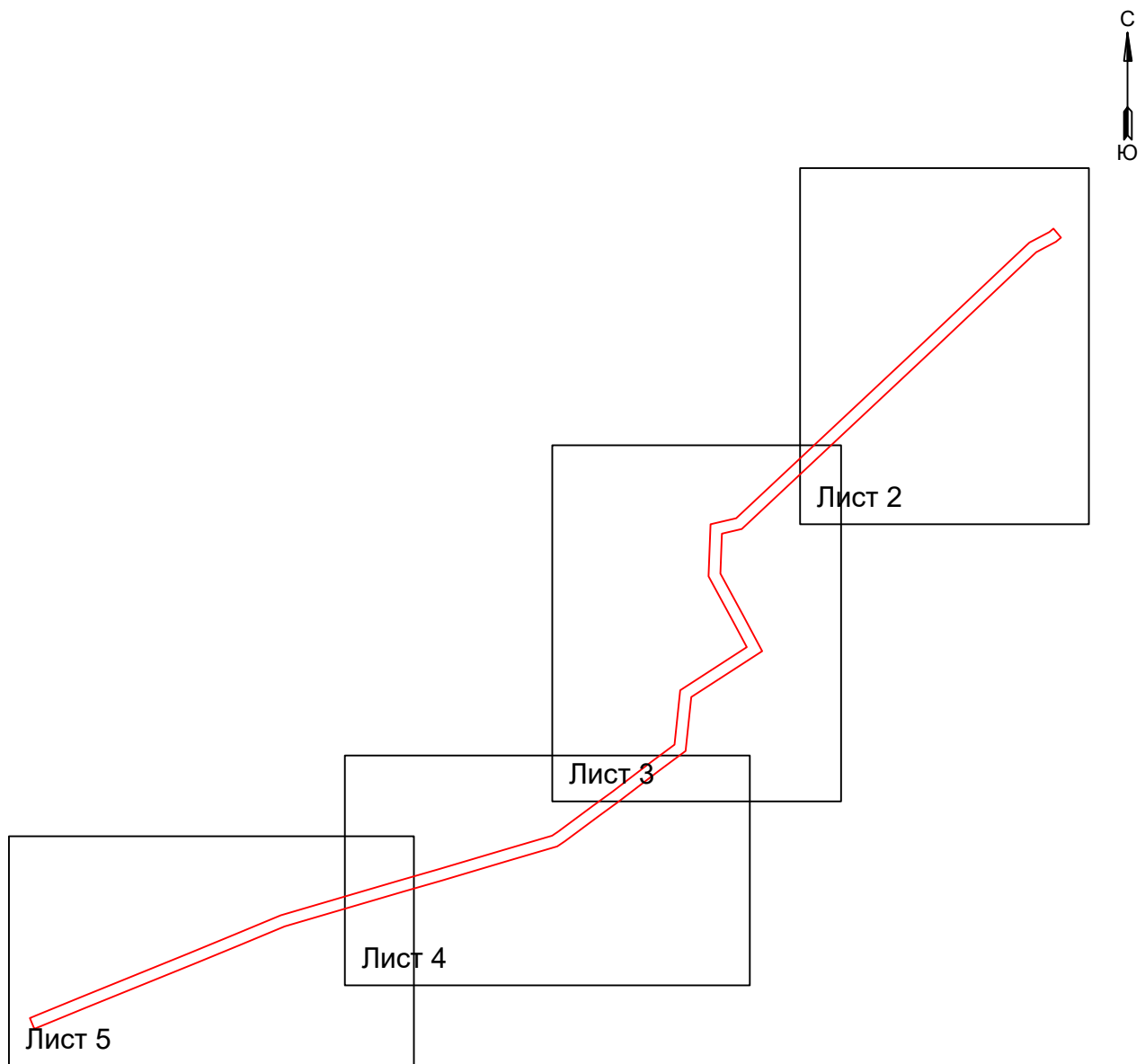
ВЛ-10 кВ от оп №1-, р-н Оренбургский, Ленинский с/с, кад № 56:21:1301006:395

Перечень характерных точек		
Площадь зоны публичного сервитута 15880 кв.м		
Обозначение характерных точек границ	Координаты, м	
	X	Y
1	2	3
1	438881.51	2300914.71
2	438898.58	2300956.39
3	438941.39	2301061.99
4	438959.56	2301106.19
5	438978.26	2301151.1
6	439012.11	2301266.54
7	439023.09	2301304.79
8	439042.6	2301370.3
9	439055.73	2301415.14
10	439059.66	2301420.95
11	439084.78	2301454.82
12	439098.65	2301473.86
13	439127.9	2301512.01
14	439144.31	2301534.21
15	439197.24	2301539.74
16	439239.18	2301604.51
17	439264.61	2301590.97
18	439308.12	2301567.33
19	439358.78	2301569.27
20	439364.58	2301594.19
21	439520.82	2301760.84
22	439615.63	2301861.17
23	439632.88	2301879.55
24	439643.14	2301898.96
25	439646.49	2301902.94
26	439637.76	2301910.27
27	439633.64	2301905.37
28	439623.51	2301886.24
29	439607.33	2301868.99
30	439533.07	2301790.46
31	439354.17	2301599.74
32	439349.65	2301580.32
33	439310.81	2301578.84
34	439270.01	2301601.01
35	439235.3	2301619.5
36	439190.64	2301550.51
37	439138.13	2301545.02
38	439118.79	2301518.87
39	439089.52	2301480.68
40	439075.6	2301461.57
41	439050.35	2301427.54
42	439045.29	2301420.05
43	439031.66	2301373.53
44	439012.15	2301307.99
45	439001.17	2301269.73
46	438967.5	2301154.91
47	438949.03	2301110.54
48	438930.84	2301066.3
49	438888.03	2300960.7
50	438867.75	2300911.26
51	438878.29	2300906.91
1	438881.51	2300914.71






**Схема расположения границ публичного сервитута
для эксплуатации объекта**

ВЛ-10 кВ от оп №1-, р-н Оренбургский, Ленинский с/с, кад № 56:21:1301006:395

Обзорная схема границ публичного сервитута



УСЛОВНЫЕ ОБОЗНАЧЕНИЯ

-  - границы устанавливаемого публичного сервитута
-  - ось линии, контур объекта
-  - границы муниципального образования, населенных пунктов
-  - границы кадастрового квартала
-  - границы земельных участков, попадающих в зону публичного сервитута

- 1 - обозначение характерной точки границы устанавливаемого публичного сервитута
- :123 - кадастровый номер земельного участка
- 56:00:0000000 - кадастровый номер квартала
- г. Оренбург - наименование муниципального образования, населенного пункта