






**Схема расположения границ публичного сервитута  
для эксплуатации объекта  
ВЛИ 0,4кВ оп № 34 ВЛ 0,4 кВ Л-3 ТП-17033 - п. Ленина, ул. Ольховая, кад.  
№56:21:1301001:4622**



**УСЛОВНЫЕ ОБОЗНАЧЕНИЯ**

**Масштаб 1:1000**

-  - границы устанавливаемого публичного сервитута
-  - ось линии, контур объекта
-  - границы муниципального образования, населенных пунктов
-  - границы кадастрового квартала
-  - границы земельных участков, попадающих в зону публичного сервитута

- 1 - обозначение характерной точки границы устанавливаемого публичного сервитута
- :123 - кадастровый номер земельного участка
- 56:00:0000000 - кадастровый номер квартала
- г. Оренбург - наименование муниципального образования, населенного пункта

**Сведения о местоположении границ объекта**

**ВЛИ 0,4кВ оп № 34 ВЛ 0,4 кВ Л-3 ТП-17033 - п. Ленина, ул. Ольховая, кад.  
№56:21:1301001:4622**

<b>Перечень характерных точек</b>		
<b>Площадь зоны публичного сервитута 226 кв.м</b>		
<b>Обозначение характерных точек границ</b>	<b>Координаты, м</b>	
	<b>X</b>	<b>Y</b>
<b>1</b>	<b>2</b>	<b>3</b>
1	439357.59	2300818.44
2	439374.48	2300829.06
3	439374.86	2300829.37
4	439375.11	2300829.66
5	439375.3	2300829.99
6	439375.43	2300830.35
7	439375.5	2300830.73
8	439375.5	2300831.11
9	439375.43	2300831.49
10	439375.3	2300831.85
11	439375.11	2300832.18
12	439374.86	2300832.48
13	439351.34	2300854
14	439348.37	2300850.75
15	439369.69	2300831.25
16	439355.24	2300822.16
1	439357.59	2300818.44