






**Схема расположения границ публичного сервитута
для эксплуатации объекта
ВЛИ 0,23 кВ оп №12 (ВЛ 0,4кВ Л-1 ТП-17109)**



УСЛОВНЫЕ ОБОЗНАЧЕНИЯ

Масштаб 1:1000

-  - границы устанавливаемого публичного сервитута
-  - ось линии, контур объекта
-  - границы муниципального образования, населенных пунктов
-  - границы кадастрового квартала
-  - границы земельных участков, попадающих в зону публичного сервитута

- 1 - обозначение характерной точки границы устанавливаемого публичного сервитута
- :123 - кадастровый номер земельного участка
- 56:00:0000000 - кадастровый номер квартала
- г. Оренбург - наименование муниципального образования, населенного пункта

**Сведения о местоположении границ объекта
ВЛИ 0,23 кВ оп №12 (ВЛ 0,4кВ Л-1 ТП-17109)**

Перечень характерных точек		
Площадь зоны публичного сервитута 280 кв.м		
Обозначение характерных точек границ	Координаты, м	
	X	Y
1	2	3
1	440174.22	2301913.15
2	440169.64	2301915.71
3	440138.38	2301937.74
4	440135.85	2301934.14
5	440167.29	2301911.98
6	440174.77	2301907.8
7	440189.8	2301920.86
8	440186.91	2301924.18
1	440174.22	2301913.15