







**Схема расположения границ публичного сервитута  
для эксплуатации объекта  
ВЛ-0,4 кВ от оп №88 ВЛ-0,4 кВ Л-5 ТП-17045- п. Ленина, ул Набережная, ул №296**



**УСЛОВНЫЕ ОБОЗНАЧЕНИЯ**

**Масштаб 1:1000**

-  - границы устанавливаемого публичного сервитута
-  - ось линии, контур объекта
-  - границы муниципального образования, населенных пунктов
-  - границы кадастрового квартала
-  - границы земельных участков, попадающих в зону публичного сервитута

-  1 - обозначение характерной точки границы устанавливаемого публичного сервитута
- :123 - кадастровый номер земельного участка
- 56:00:0000000 - кадастровый номер квартала
- г. Оренбург - наименование муниципального образования, населенного пункта

**Сведения о местоположении границ объекта**

**ВЛ-0,4 кВ от оп №88 ВЛ-0,4 кВ Л-5 ТП-17045- п. Ленина, ул Набережная, ул №296**

<b>Перечень характерных точек</b>		
<b>Площадь зоны публичного сервитута 326</b>		
<b>кв.м</b>		
<b>Обозначение характерных точек границ</b>	<b>Координаты, м</b>	
	<b>X</b>	<b>Y</b>
<b>1</b>	<b>2</b>	<b>3</b>
1	439190.44	2301779.16
2	439175.54	2301790.35
3	439155.21	2301800.28
4	439134.29	2301793.64
5	439135.62	2301789.45
6	439154.86	2301795.55
7	439173.23	2301786.58
8	439189.81	2301774.13
9	439201.94	2301779.18
10	439200.25	2301783.24
1	439190.44	2301779.16