










**Схема расположения границ публичного сервитута
для эксплуатации объекта
ВЛИ-0,4кВ оп № 2 ВЛ-0,4 кВ Л-2 ТП-17038 - Оренбургский р-н, п Ленина, ул Ленинская, з/уч с кад№56:21:1301003:176,
56:21:1301003:177**



Масштаб 1:1000

УСЛОВНЫЕ ОБОЗНАЧЕНИЯ

- | | | | |
|---|--|---|---|
|  | - границы устанавливаемого публичного сервитута |  | • 1 - обозначение характерной точки границы устанавливаемого публичного сервитута |
|  | - ось линии, контур объекта |  | :123 - кадастровый номер земельного участка |
|  | - границы муниципального образования, населенных пунктов |  | 56:00:0000000 - кадастровый номер квартала |
|  | - границы кадастрового квартала |  | г. Оренбург - наименование муниципального образования, населенного пункта |
|  | - границы земельных участков, попадающих в зону публичного сервитута | | |

Сведения о местоположении границ объекта

**ВЛИ-0,4кВ оп № 2 ВЛ-0,4 кВ Л-2 ТП-17038 - Оренбургский р-н, п Ленина, ул
Ленинская, з/уч с кад№56:21:1301003:176, 56:21:1301003:177**

Перечень характерных точек		
Площадь зоны публичного сервитута 18П		
кв.м		
Обозначение характерных точек границ	Координаты, м	
	X	Y
1	2	3
1	440103.9	2302145.89
2	440114.51	2302127.63
3	440124	2302115.61
4	440179.6	2302149.8
5	440230.87	2302180.81
6	440256.37	2302196.41
7	440284.6	2302213.41
8	440307.43	2302227.35
9	440335.3	2302244.19
10	440337	2302253.39
11	440301.24	2302289.69
12	440283.5	2302307.47
13	440258.41	2302323.87
14	440256	2302320.18
15	440280.71	2302304.04
16	440298.12	2302286.59
17	440332.25	2302251.93
18	440331.33	2302246.93
19	440305.14	2302231.11
20	440282.32	2302217.18
21	440254.09	2302200.17
22	440228.58	2302184.57
23	440177.31	2302153.55
24	440125.03	2302121.41
25	440118.16	2302130.11
26	440107.72	2302148.07
27	440097.33	2302166.57
28	440093.49	2302164.41
1	440103.9	2302145.89